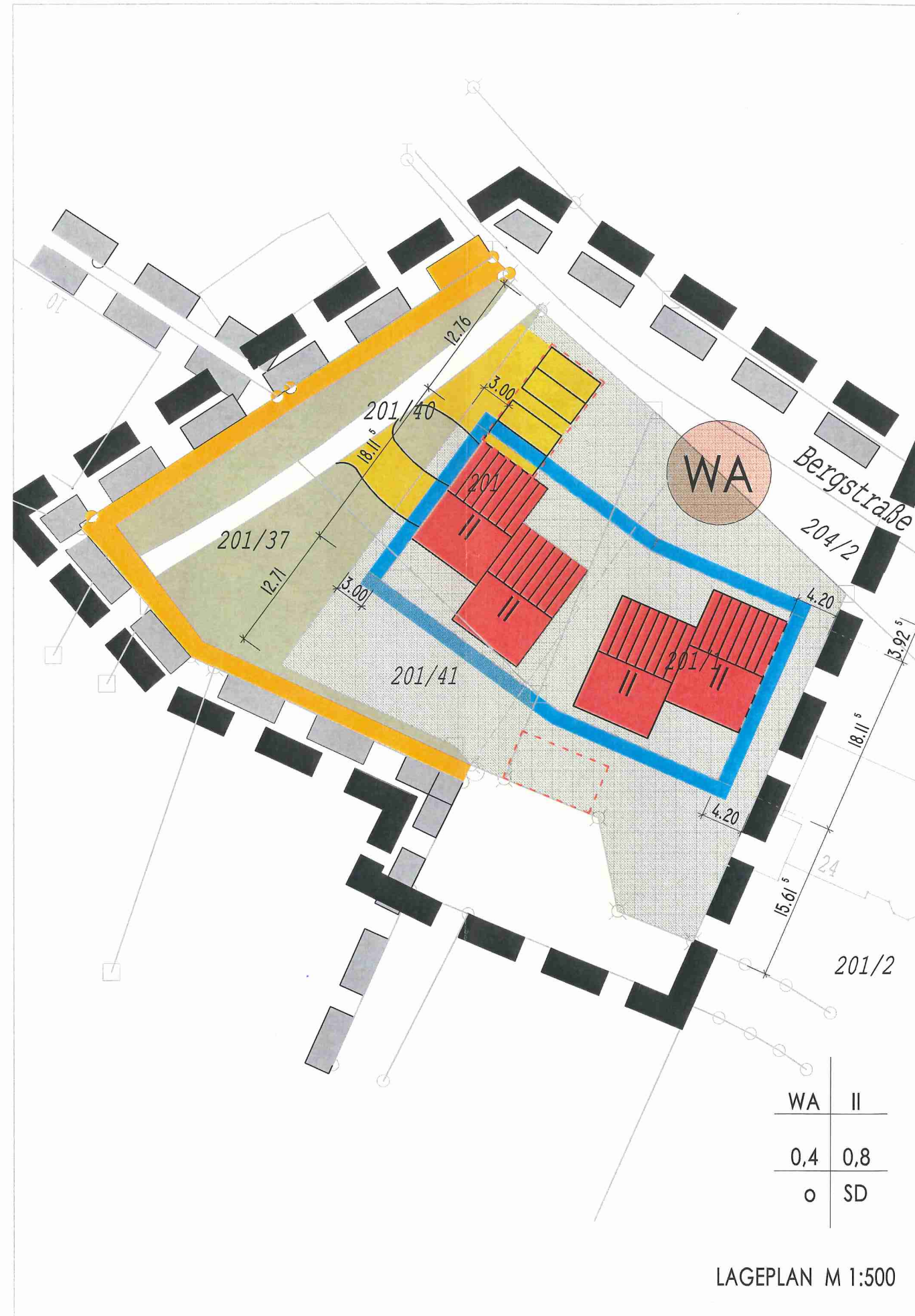

















**BEBAUUNGSPLAN
"BERGSTRASSE" DECKBLATT NR. 4**



WA	II
0,4	0,8
o	SD

LAGEPLAN M 1:500

PLANLICHE FESTSETZUNGEN

-  Allgemeines Wohngebiet (WA) nach §4 BauNVO
-  GRENZE DES RÄUMLICHEN ÄNDERUNGSBEREICHES
-  GRENZE DES RÄUMLICHEN GELTUNGSBEREICHES
-  BAUGRENZE
-  ZAHL DER VOLLGESCHOSSE
-  FIRSTRICHTUNG VORGESCHRIEBEN
-  PRIVATE VERKEHRSFLÄCHEN
-  ÖFFENTLICHE VERKEHRSFLÄCHEN
-  MÖGLICHE GRUNDSTÜCKSGRENZE
-  STRASSENBEGRENZUNGSLINIE
-  FUSSWEG
-  VORGESCHLAGENE GEBÄUDE
-  UMGRENZUNG VON FLÄCHEN FÜR NEBENGEBÄUDE/
STELLPLÄTZE/GARAGEN
-  PRIVATE GRÜNFLÄCHE
-  ÖFFENTLICHE GRÜNFLÄCHE

BEBAUUNGSPLAN: "BERGSTRASSE" DECKBLATT NR. 4
 GEMEINDE: NIEDERVIEHBACH
 LANDKREIS: DINGOLFING-LANDAU
 BEBAUUNGSPLAN: LAGEPLAN 1/500

